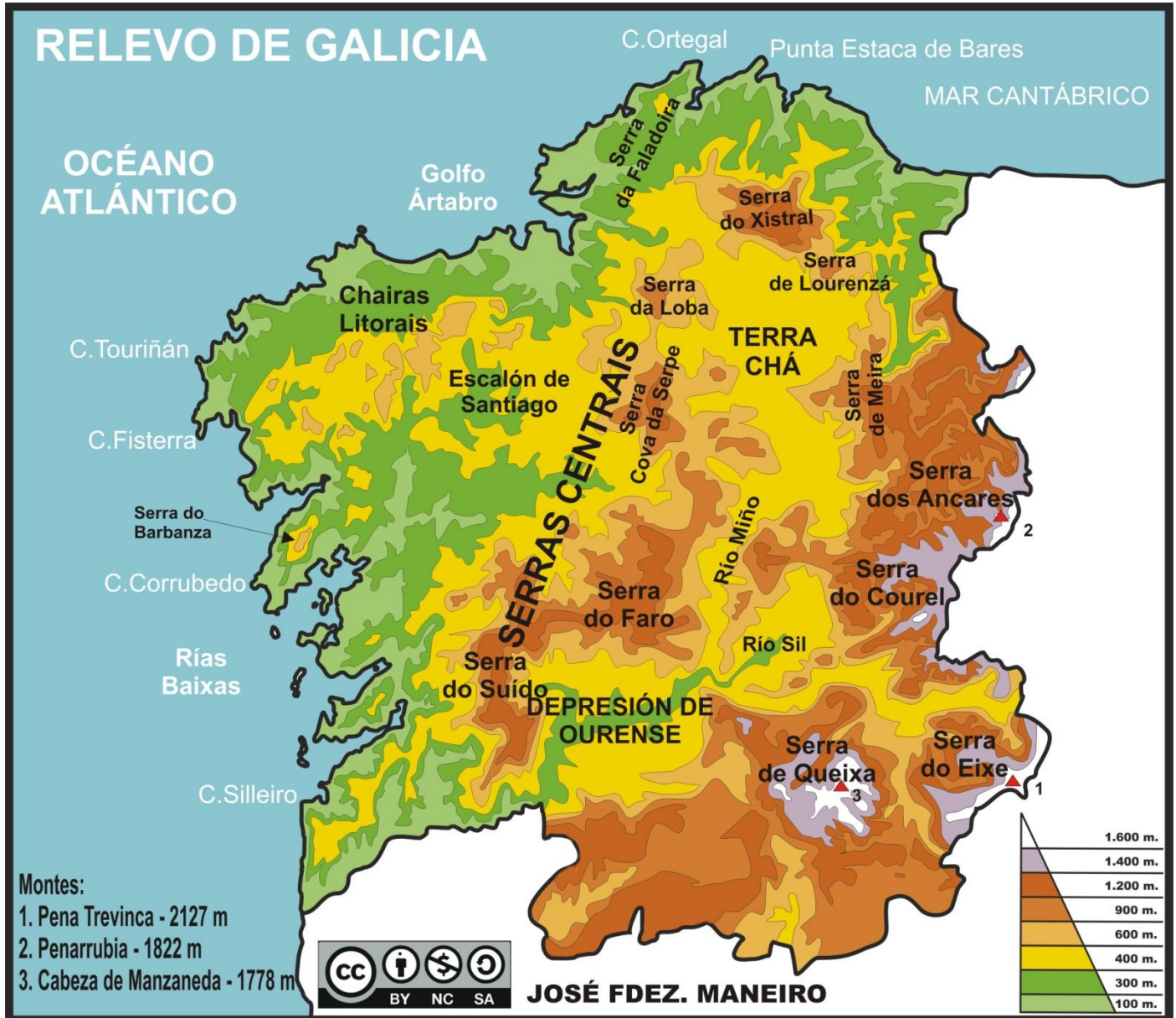


6. O RELEVO DE GALICIA



O territorio galego, cunha superficie de 29.574 km², sitúase na zona NO da Península Ibérica tendo coma límites terrestres polo Leste: Asturias, Castela-León (León e Zamora); polo Sur, Portugal; e coma límites marítimos o O. Atlántico e o Mar Cantábrico.

O conxunto da paisaxe galega está constituída por un macizo constituído por rochas antigas e moi erosionadas. Podemos dividir o relevo galego nas seguintes unidades:

1. **Chairas litorais:** estreitas chairas que se estenden por toda a costa de Galicia.
2. **Serras litorais:** pequenas serras de pouca altitude (uns 500 m) coma a do Barbanza.
3. **Escalón de Santiago:** ascensión do terreo cara o interior desde as costas.
4. **Serras Centrais e Septentrionais:** tamén chamadas Dorsal galega, constituída por pequenas serras de non moita altitude (1000 m):
 - Xistral
 - Serra Faladoira
 - Serra da Loba
 - Serra Cova da Serpe

- Serra do Faro
 - Serra do Suido
5. **Terra Chá lucense:** meseta duns 400 m de altitude situada ao norte, na provincia de Lugo.
 6. **Depresións de Ourense,** percorrida polo río Miño
 7. **Serras Orientais:** as montañas máis altas do país:
 - Serra de Meira
 - Ancares (Penarrubia, 1822 m)
 - Courel
 - Serra do Eixe (Pena Trevinca , 2.127 m)
 - Serra de Queixa (Cabeza de Manzaneda, 1778 m)

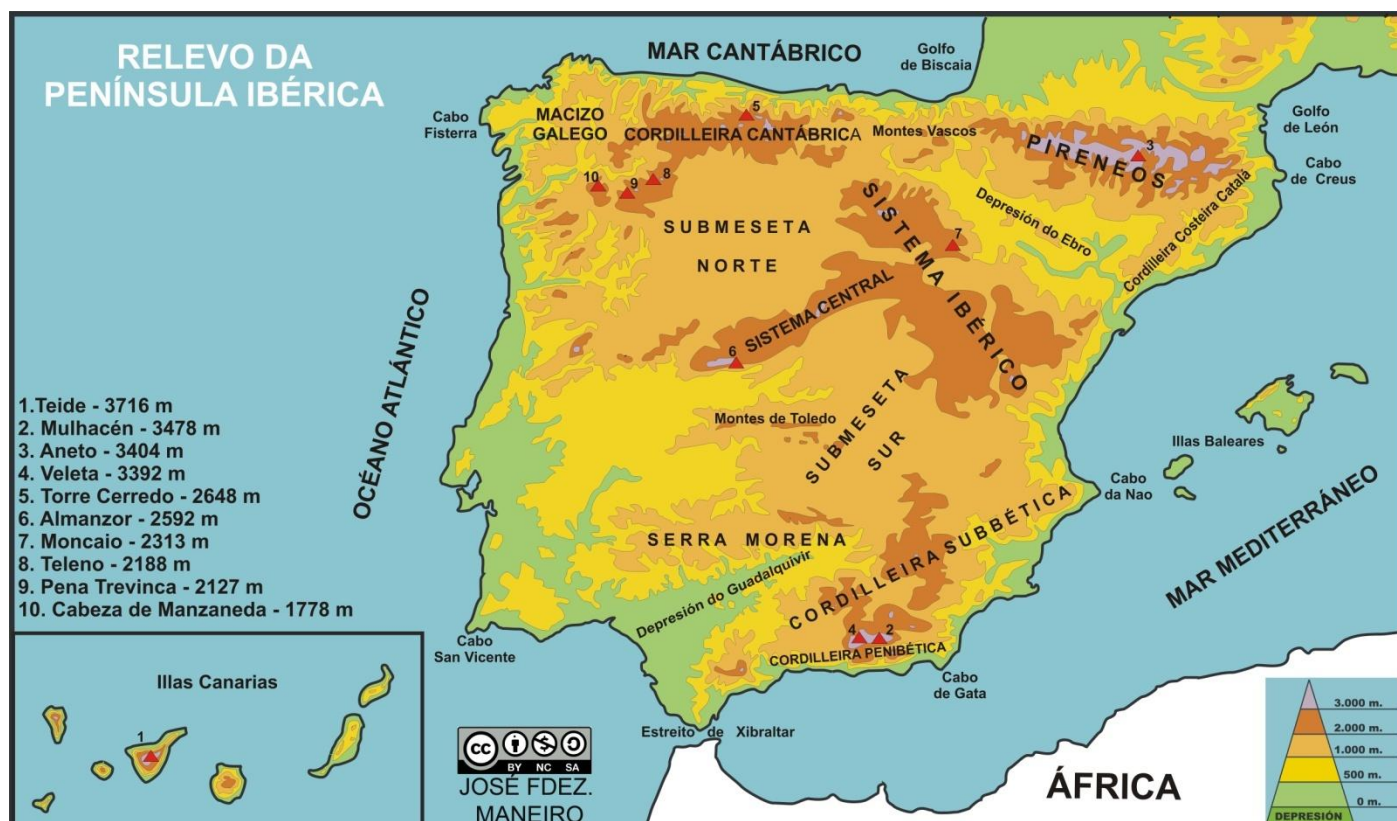


Galicia ten unha costa duns 1.500 km, na que podemos destacar as rías e os cabos. As rías podemos dividilas en:

1. Rías Altas: Ribadeo, Foz, Viveiro, Barqueiro, Ortigueira.
2. Rías o Golfo Ártabro: Ferrol, Betanzos, A Coruña.
3. Rías da Costa da Morte: Corme e Laxe, Camariñas, Corcubión
4. Rías Baixas: Muros e Noia, Arousa, Pontevedra, Vigo.

Os cabos máis salientables son (de Norte a Sur): Punta Estaca de Bares (marca o comenzo do Mar Cantábrico e é o punto máis septentrional da Península Ibérica), Ortegal, Prior, Vilán, Touriñán, Fisterra, Corrubedo e Silleiro.

7. RELEVO DA PENÍNSULA IBÉRICA



A Península Ibérica está localizada no extremo SO de Europa. A maior parte da sua superfície corresponde a território espanhol (504.782 km²), pertencendo o resto a Portugal (92.072 km²) e Andorra (468 km²).

Os seus limites terrestre están marcados polos Pireneos e os marítimos polo Océano Atlántico, o Mar Cantábrico, o Mar Mediterráneo e o Estreito de Xibraltar.

En España, saíndo do territorio peninsular podemos destacar as Ilhas Baleares no Mediterráneo e as Canarias no O. Atlántico fronte ás costas do Sáhara, así coma as cidades de Ceuta e Melilla no Norte de África. Así mesmo, en Portugal destacan no O. Atlántico as Ilhas Azores e as Madeira.

O relevo peninsular ten unha altitude media de 660 m, sendo o segundo país máis alto de Europa despois de Suíza (situada nos Alpes cunha altitude media de máis de 1.300 m).

Podemos dividir o relevo peninsular en 4 bloques:

1. **Meseta Central** (entre 600 e 700 m de altitude media). Abarca unha gran parte da superficie peninsular e podemos dividila en:

- **Meseta Norte**, percorrida polo **río Douro**.
- **Sistema Central**, cadea montañosa que divide a meseta en dúas partes. Destaca o **pico Almanzor (2.592 m)**
- **Meseta Sur**, dividida en dúas partes polos **Montes de Toledo**, cada unha delas percorridas polos ríos:
 - **Texo**
 - **Guadiana**

2. **Rebordos montañosos da Meseta**: cadeas montañosas que rodean a meseta :

- **Macizo Galego** (Pena Trevinca, 2.127 m) e **Montes de León** (Teleno, 2.188 m)
- **Cordilleira Cantábrica**, na que destacan os Picos de Europa e o pico Torre Cerredo (2.648 m)
- **Sistema Ibérico**, destacando o Moncaio (2.213 m)
- **Serra Morena**

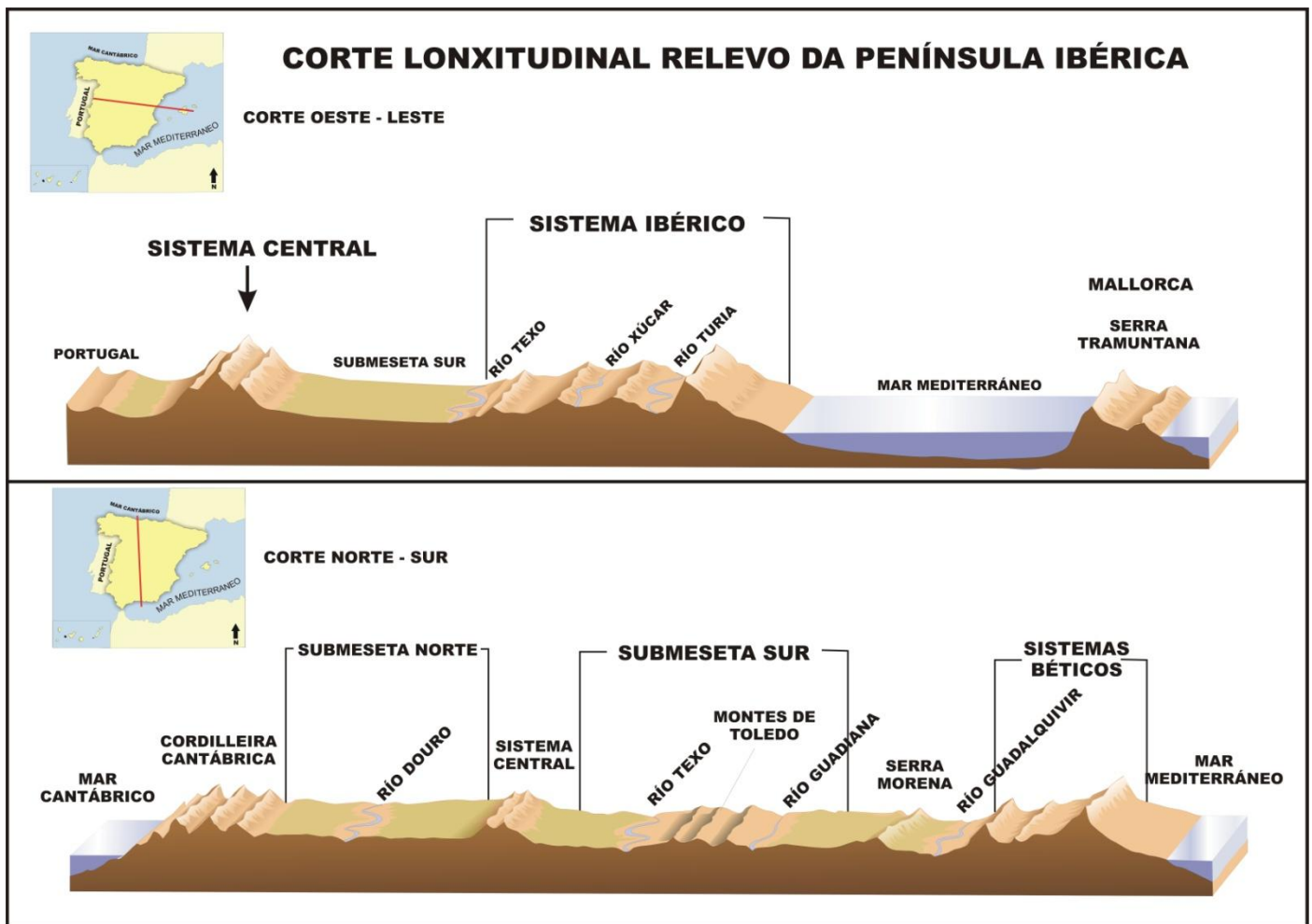
3. **Undidades exteriores á Meseta**:

- Montes Vascos
- Pireneos, co Aneto coma cumbre máis alta (3.404 m)
- Cordilleira Costeira Catalá
- Cordilleira Béticas, con dúas cimas en Serra Nevada (Granada): Mulhacén (3.478 m) e Veleta (3.392 m)

4. Grandes depresións exteriores:

- Depresión do Ebro
- Depresión do Guadalquivir

Mención aparte require o **relevo insular canario, de orixe volcánica**. Destaca sobre todo o **Teide**, a montaña máis alta de España con 3.718 m . Tamén podemos mencionar lugares coma o Parque do Timanfaya en Lanzarote ou as erupcións volcánicas submariñas do ano 2011 na illa do Hierro.



8. RELEVO DA EUROPA



O continente europeu tem uma superfície de 10.510.546 km², atópase na sua maior parte (excepto o extremo norte) nas latitudes médias e só tem limites terrestres com Ásia ao Leste (Cáucaso, Urais, assim como os mares Negro e Caspio). O resto está rodeada pelo Océano Atlântico (Oeste) e Ártico (Norte), assim como pelo Mediterrâneo (Sur), estando separado de África pelo Estreito de Gibraltar.

Podemos dividir o relevo do continente em três tipos de unidades:

- **Macizos ou montañas velhas:** ao Norte (**Montes Escandinavos**), Centro (**Macizo Central Francês**) ou Leste (**Urais**)
- **Chairas**, dominadas pela **Gran Chaira Central europeia**, desde a costa atlântica até aos Urais.
- **Cordilheiras** ao Sul, xurdidas polo choque coa placa africana. Son toda unha liña de cadeas montañosas novas e altas que se estenden polo sul do continente: **Pireneus, Alpes, Apeninos, Alpes Dináricos, Balcãs, Cárpatos e Cáucaso**. Nestas cordilheiras atópanse as dúas maiores cumbres: o **Mont Blanc (4.807 m)** nos Alpes e o **Elbrus (5.642 m)** no Cáucaso.

Fóra do espazo continental, destacan as **illas** coma **Islandia, Gran Bretaña, Irlanda, Córsega, Sardeña, Chipre ou Malta**.

Tamén podemos destacar as **penínsulas**: **Escandinava, de Iutlândia, Ibérica, Itálica e Balcánica**.

9. O RELEVO DE ASIA

O continente asiático ten unha superficie de 43.748.627 km², o que o convirte no maior do planeta. Case todo o continente está entre o Ecuador e o Círculo Polar Ártico. Limita con tres océanos: o O. Glacial Ártico ao Norte, o O. Índico polo Sur e o O. Pacífico polo Leste. Polo Oeste, está separado de Europa polos Montes Urais, o mar Caspio, o Cáucaso e o Mar Negro (o estreito do Bósforo separa estes dous continentes). Os límites con África son o mar Vermello e a Canle de Suez. Polo que respecta aos límites entre Asia e Oceanía, son máis complicados de delimitar, pero poderíamos situalos ao sur das illas de Indonesia, Borneo e Filipinas.

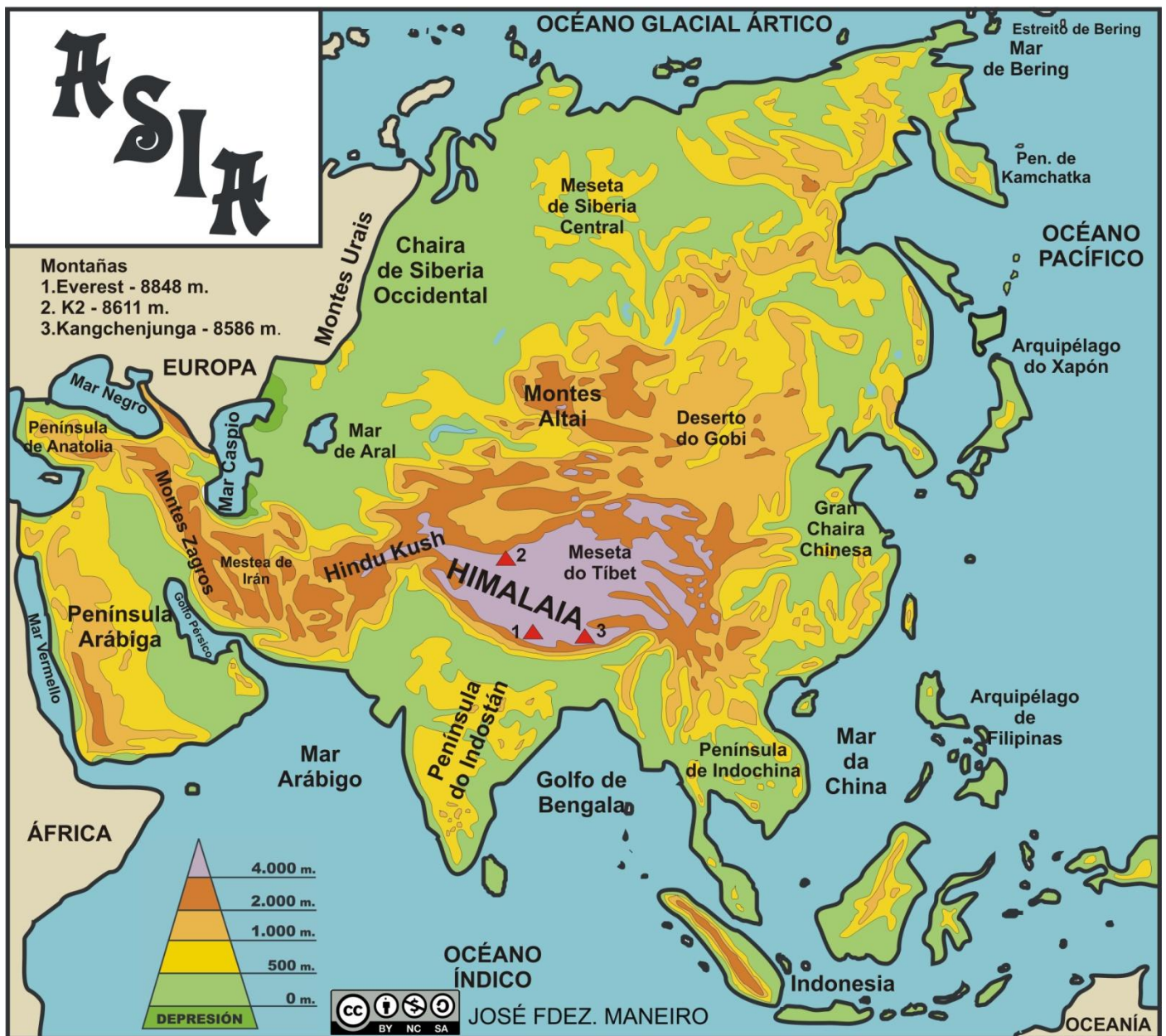
O choque das placas Arábica, Iránica, Indoaustraliana e Pacífica contra a Euroasiática, orixinou toda unha liña Oeste – Leste de cadeas montañosas, ao mesmo tempo que fai que en todo o Sur e Leste de Asia sexan comúns os movementos sísmicos (terremotos) acompañados, si ocorren na costa (Xapón, Indonesia,...), por tsunamis. Entre estes **sistemas montañosos**, en Asia atópase a cordilleira que conta con máis altitude do planeta: O **Himalaia**. Alí podemos atopar os “14 oitomiles”, as únicas cumbres que superan os 8.000 m de altitude, entre a que está a de máis altitude do planeta: o Everest (8.848 m.). Pero tamén conta con cordilleiras coma os **Montes Zagros, o Hindu Kush ou os Montes Altai**.

As **mesetas** so moi numerosas (Deccán na India, Anatolia en Turquía, Irán, Siberia, Arabia,) destacando sobre todas elas a **Meseta do Tíbet**. Para que te deas conta das súas dimensións, fíxate:

- A súa superficie (1.000 km x 2.500 km = 2.500.000 km²), é coma 5 veces máis grande que toda a Península Ibérica e máis de 80 veces maior que Galicia!
- A súa altitude media (4.500 m.) é case 8 veces maior ca de España e máis de 9 veces a de Galicia!

Outras mesetas son as de Pamir ou o altiplano de Mongolia, cerna dos cales atopamos o Deserto do Gobi. Por outra parte, o continente asiático ten enormes extensións de **chairas e depresións** que se estenden desde as cadeas montañosas ata o mar, percorridas por ríos que soen ser longos e moi caudalosos. Destaca a **Gran Chaira de Siberia** (ríos Obi, Ienisei,...) ao Norte ou as de **Mesopotamia** (ríos Tigris, Éufrates) **India** (ríos Ganxes e Indo), **Indochina** (río Mekong) e **China** (ríos Hoang-Ho e Iangtse – Kiang).

Ás veces, as depresións están ocupadas por mares interiores, coma o Mar Morto, o Caspio ou o Aral. Podemos distinguir tamén en Asia **penínsulas** coma as de **Anatolia, Arábica, Indostán, Indochina, Corea ou Kamchatka**, entre as máis importantes.



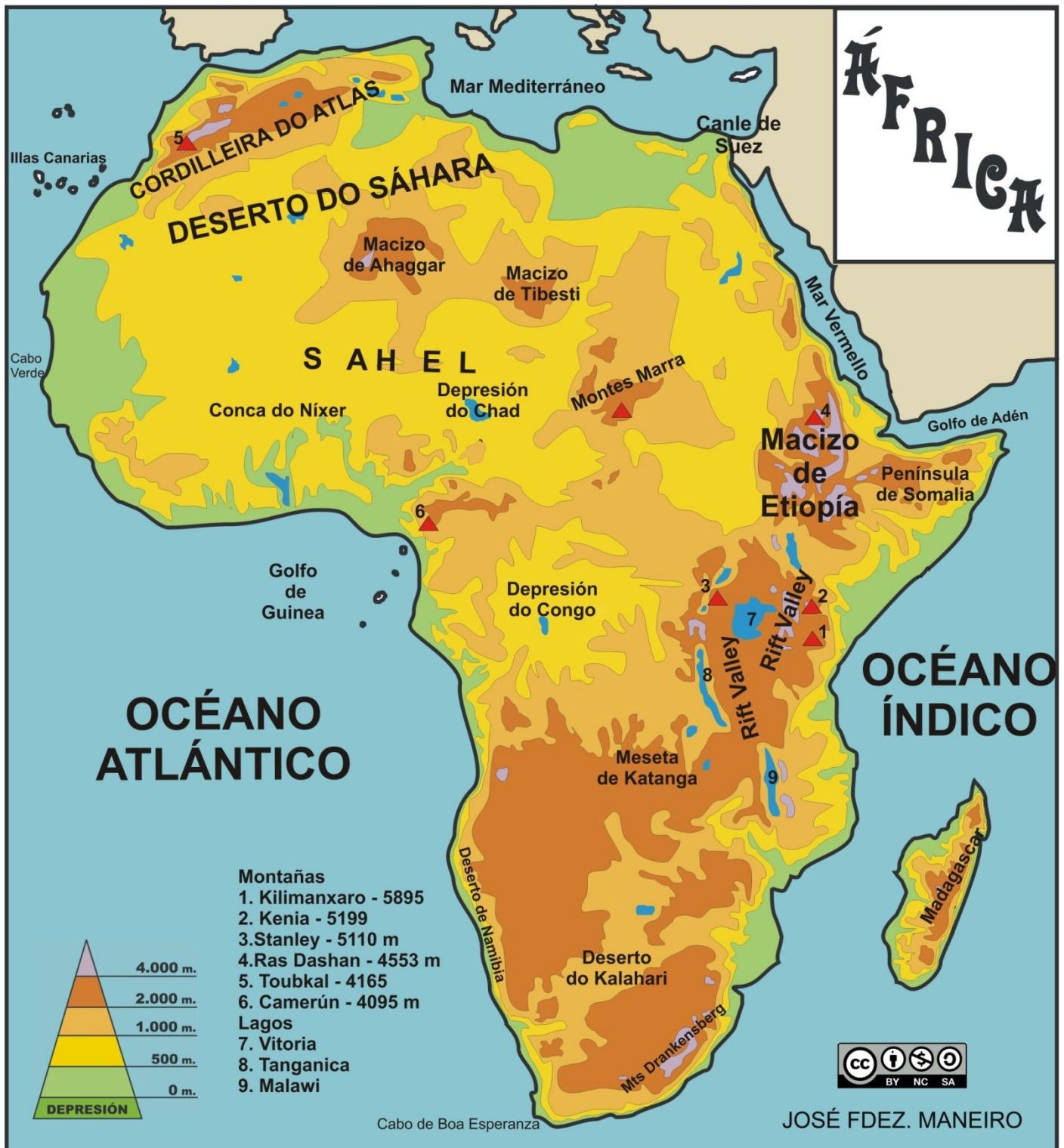
10. O RELEVO DE ÁFRICA

África é un continente macizo e compacto (realmente só ten unha gran illa – Madagascar – e unha península destacable - Somalia), cunha superficie de 30.284.631 km² (o terceiro continente máis grande) e perfectamente delimitado polos Océanos Atlántico e Índico, os mares Mediterráneo e Vermello, e pola canle de Suez, que o separa da Península Arábiga (Asia). Case todo o continente se localiza na zona tropical.

Ten unha altitude media de máis de 650 m., nun relevo no que destacan as chairas e depresións xunto coas mesetas. O continente reaccionou ao movemento das placas tectónicas con enormes roturas, que fixeron que se separaran a illa de Madagascar e a Península Arábiga (que pertence a Asia), ou que se producira unha enorme falla denominada **Rift Valley** ao longo da cal podemos atopar os lagos Vitoria, Tanganika e Malawi, e os volcáns xa inactivos Kilimanxaro e Kenia.

Podemos resumir o relevo africano, polo tanto en:

- **Chairas e Depresións:** percorridas por ríos coma a Depresión do Chad, a do Congo e a do Níxer.
- Tamén **desertos** coma o Sahara, Kalahari e Namibia.
- **Mesetas:** Katanga.
- **Macizos:** Ahaggar, Tibesti, Marra, Etiopía
- **Cordilleiras:** o Atlas ao Norte e os Montes Drakensberg ao sur.
- Os picos máis altos son o Kilimanxaro (5895 m) e o Kenia (5199).



11. O RELEVO DE AMÉRICA DO NORTE



Con máis de 24 millóns de km², América do Norte limita con tres océanos (Glacial Ártico, Pacífico e Atlántico) e con Sudamérica a través do istmo centroamericano. Sepáralo de Asia o Estreito de Bering. Localizamos a maior parte de Norteamérica entre o Trópico de Cáncer e o C.P. Ártico.

Provéen este continente do primixenio Panxea, desprazándose cara o oeste e chocando coa placa tectónica Pacífica.

Continente compacto a excepción das illas do Norte (Groenlandia entre elas) e do Caribe (Cuba, Xamaica, Porto Rico,...)

Podemos dividir o relevo norteamericano en **tres liñas Oeste – Leste**:

- Oeste: **Montañas Rochosas**, cordilleira que ese estende por toda a costa pacífica, e que continúa polas **Serras Madres e Meseta mexicanas**.
- Centro: **Grandes Chairas**, percorridas polos ríos Mississippi – Misouri.

- Leste: **Apalaches**, macizo na costa atlántica.

Destacan tamén as penínsulas de Labrador, California, Florida e Iucatán, así como a baía de Hudson e o Golfo de México.

12. RELEVO DE SUDAMÉRICA



Con case 18 millóns de km^2 , o continente sudamericano limita con 3 océanos (Antártico, Pacífico e Atlántico), uníndose a América do Norte polo istmo centroamericano. A maior parte do continente localízase entre o Ecuador e o C.P. Antártico.

A placa tectónica sudamericana segue un movemento cara o oeste, o que provocou a choque coas placas de Nazca e Pacífica. Este choque orixinou un relevo, que coma o norteamericano, podemos dividir en 3 zonas:

- Oeste: **Andes**, cordilleira que recorre o continente de Norte a Sur ao longo de máis de 7.000 km cunha altitude media duns 4.000 m. Aquí atópase a cumbre máis alta do continente: o **Aconcagua (6.959 m)**
- Centro: **Conca do Amazonas e chaira da Pampa** arxentina.
- Leste: **Mesetas brasileira e do Mato Grosso**, así coma o macizo das Güianas ao Norte

13. O RELEVO DE OCEANÍA



Con case 9 millóns de km² e situada ao sur de Asia, dividida en dúas metade polo Trópico de Capricornio, Oceanía está formada por máis de **25.000 illas**, polo que se denomina continente insular. As máis importantes desas illas son **Nova Guínea, Nova Zelandia, Tasmania** e, coma non, **Australia**.

Oceanía, coma o seu nome indica, está rodeada polos océanos Pacífico, Antártico e Índico, así coma polo Mar de Coral. Neste mar está a coñecida Gran Barreira de Coral, de máis de 2000 km de longo.

Destacan a **Gran Cordilleira Divisoria**, os **desertos Simpson**, **Gran Deserto de Area** e **Vitoria**, así coma os **montes MacDonnel** e **Hamersley** en Australia.