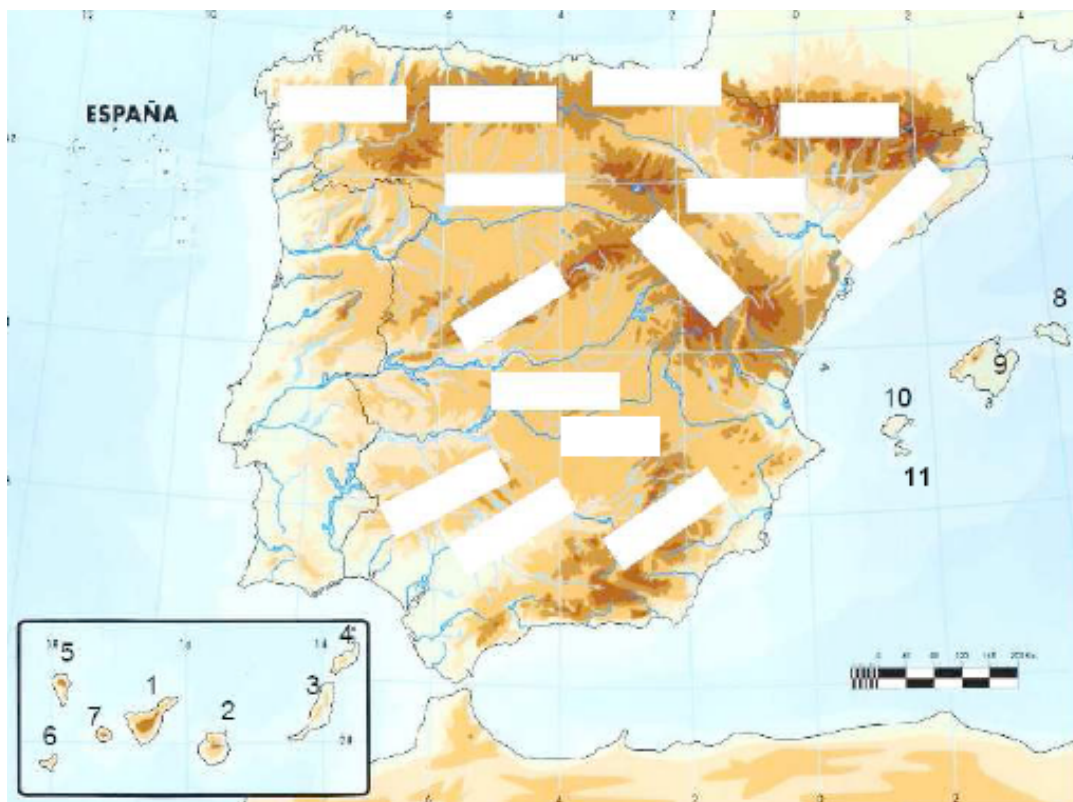


EXERCICIOS AUTOAVALIABLES DOCUMENTAIS

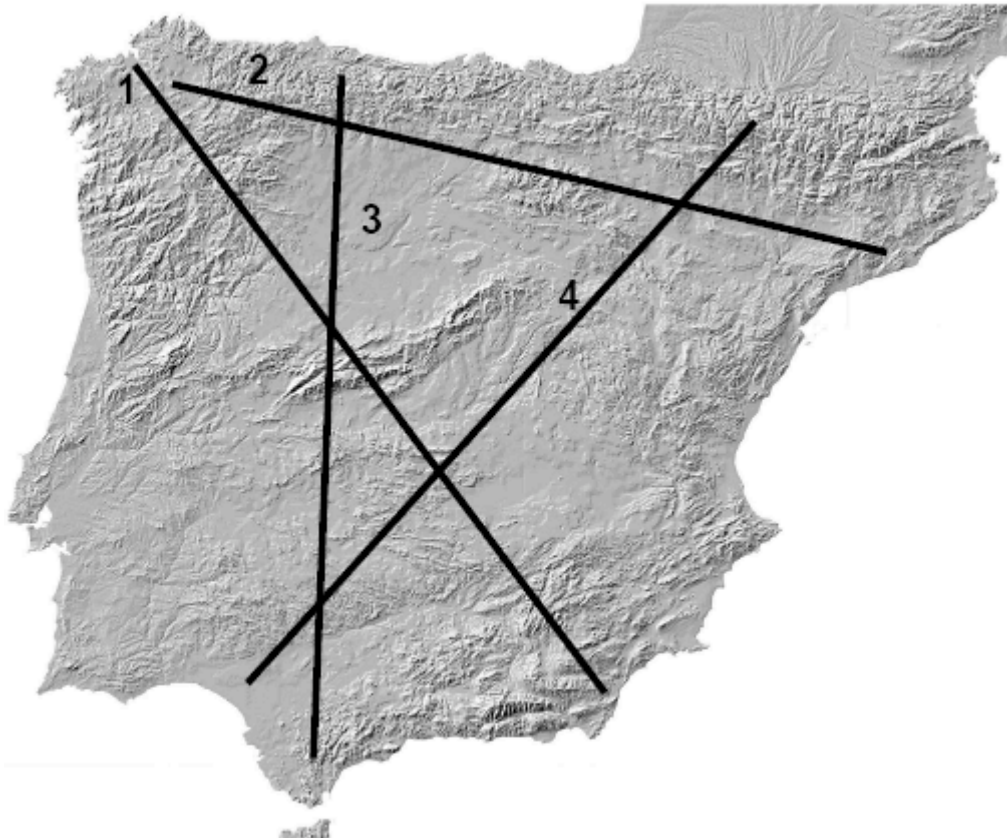
EXERCICIO 1

Coa axuda dun atlas completa (pon os nomes) o seguinte mapa mudo das unidades de relevo e as illas dos principais arquipélagos españois.



EXERCICIO 2

Di que unidades de relevo atravesa o segmento que cruza a Península Ibérica



EXERCICIO 3

Completa o seguinte cadro poñendo o termo que falta naqueles lugares nos que aparece o símbolo da interrogación **?**

O RELEVO DE ESPAÑA		
FORMACIÓN XEOLÓXICA	ERAS	Precámbrica ? ? ?
	OROXÉNESES	Caledoniana ? ?
LITOLOXÍA	? ? Arxilosa	Península e ?
	?	Canarias
UNIDADES DO RELEVO	MESETA	Submeseta Norte ?
	?	Sistema Central ?
	CORDILLEIRAS PERIFÉRICAS	? Cordilleira Cantábrica ? ?
	CORDILLEIRAS EXTERIORES	Macizo Galaico ? ? ? ?
	?	Depresión do Ebro ?

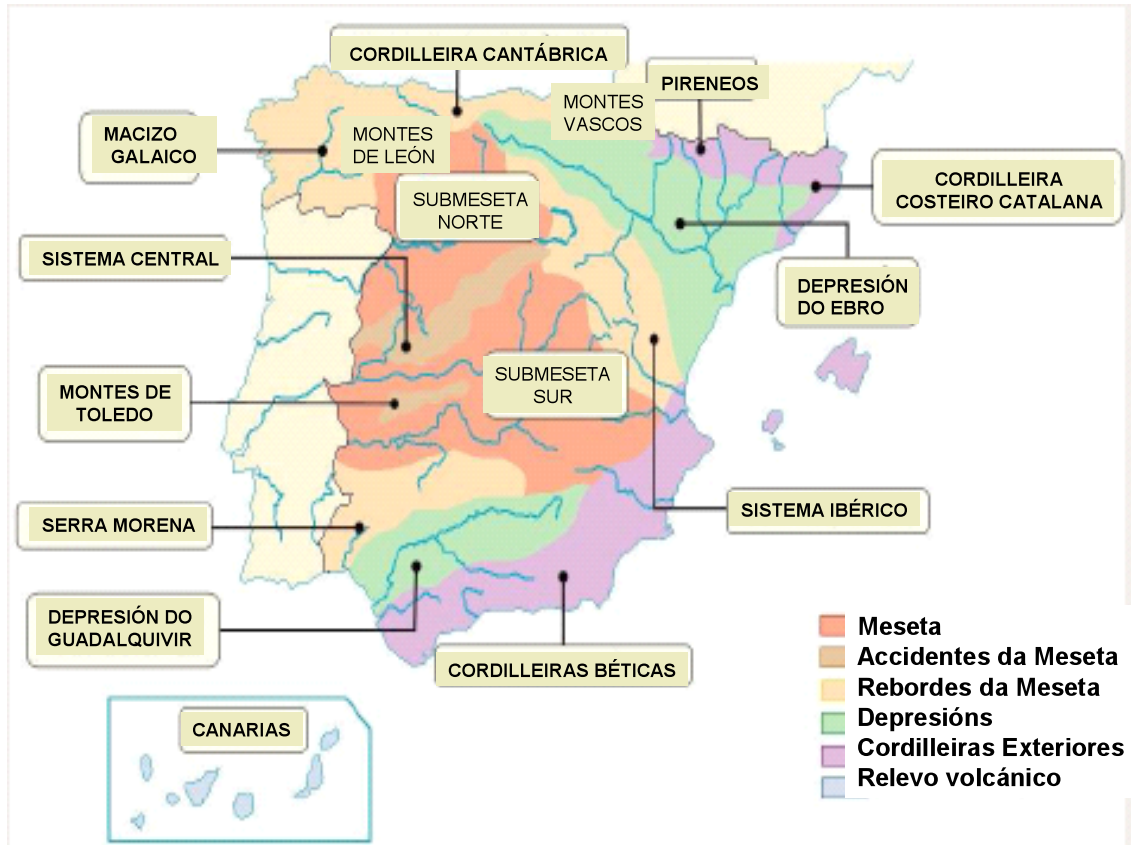
EXERCICIO 4

Completa o seguinte cadro poñendo o termo que falta naqueles lugares nos que aparece o símbolo da interrogación **?**

MESETA CENTRAL	?	Penichaira zamorano-salmantina, campiña: Tierra del Vino, Armuña. Páramos: Cerrato, ?		
	Submeseta sur	?, Campo de Calatrava, Penichaira extremeña.		
	Cordilleiras interiores	Sistema Central	Sierra de Ayllón, ?, Guadarrama, ? (Almanzor 2592 m.), Gata	
?		Sierra de Gualalupe (? 1601 m.)		
?	Montes de León	? (Pena Trevinca 2124 m.), Cabrera, Aquilianos, ? (2184 m.), Fosa do Bierzo		
	?	? (Torre Cerrado 2648 m., Peña Vieja, ?)		
	?	Demanda, ? (2228 m.), ? (2313 m.), Serra de Albarracín, ? , Javalambre, Gúdar, Maestrazgo		
	?	? (Bañuela 1323 m.), Almadén, ?		
SERRAS EXTERIORES	?	Serras setentrionais		?
		Serras (Dorsal) Centro-Occidentais		Faladoira, A Loba, Cova da Serpe, ? (1187 m.), Farelo, ?, Faro de Avión.
		Serras Orientais e Sudorientais		Ancares, ?, Eixo, Queixa (? (1778 m.), S. Mamede, ?
		Serras Litorais		? , Monte Pindo, Barbanza, Xiabre, Galiñeiro
		Chairas e depresións		Central de Lugo: ?, Sarria e Monforte ? (A Coruña) ? , Maceda, ?
	?	Aitzgorri, ? (1544 m.)		
	?	Pireneo Axial	? (3404 m.), Possets (3375 m.)	
		?	Serras Interiores: Collarada (2886 m.)	
			Depresión Media: canle de Berdún	
			Serras Exteriores: Guara (2007 m.), ?.	
	C. Costeiro-Catalás	Cordilleira Prelitoral	? (Turo de l'Home 1712 m.) Montserrat	
		Depresión Prelitoral		
		?	Montenegro, ?	
	C. Béticas	Subbética	?, Sagra (2381 m.), ? , Serranía de Ronda (Torcal de Antequera), Grazalema	
		?	Hoyas de Granada, Baza e Guadix	
		?	? (Mulhacén 3481 m., Veleta), Alpujarras, Sierra de Gádor	
	DEPRESIÓN	?	Bárdenas Reais, ? (Alcubierre)	
Guadalquivir				
ILLAS	Baleares: Mallorca (Tramontana (? 1445 m., Llevant		Canarias: Tenerife: ? 3718 m., val da Orotava. Gran Canaria: Pico de las Nieves Palma: Roque de los Muchachos (2426 m.), ?. Gomera; ? Hiero: Malpaso Fuerteventura: Betancuria e Jandía. Lanzarote: ?.	

RESPOSTAS

Exercicio 1



ILLAS:

Arquipélago canario: 1. Sta. Cruz de Tenerife, 2. Gran Canaria, 3. Fuerteventura, 4. Lanzarote, 5. La Palma, 6. El Hierro, 7. La Gomera.

Arquipélago balear: 8. Menorca, 9. Mallorca, 10. Eivissa, 11. Formentera.

Exercicio 2

EIXE Nº 1: De noroeste a sudeste: Macizo Galaico, Montes de León, submeseta Norte, Sistema Central, submeseta Sur, Montes de Toledo, submeseta Sur, e cordilleiras Béticas.

EIXE Nº 2: De noroeste a noreste: Macizo Galaico, Montes de León, submeseta Norte, Sistema Ibérico, depresión do Ebro e cordilleiras Costeiro-Catalanas.

EIXE Nº 3: De norte a sur: cordilleira Cantábrica, submeseta Norte, Sistema Central, submeseta Sur, Montes de Toledo, submeseta Sur, Serra Morena, depresión do Guadalquivir e cordilleiras Béticas.

EIXE Nº 4: De noreste a sudoeste: Pireneos, depresión do Ebro, Sistema Ibérico, submeseta Sur, Montes de Toledo, submeseta Sur, Serra Morena, depresión do Guadalquivir.

Exercicio 3

O RELEVO DE ESPAÑA		
FORMACIÓN XEOLÓXICA	ERAS	Precámbrica Paleozoica ou Primaria Mesozoica ou Secundaria Cenozoica ou Terciaria
	OROXÉNESES	Caledoniana Herciniana Alpina
LITOLOXÍA	Silícea Calcaria Arxilosa	Península e Balears
	Volcánica	Canarias
UNIDADES DO RELEVO	MESETA	Submeseta Norte Submeseta Sur
	CORDILLEIRAS INTERIORES	Sistema Central Montes de Toledo
	CORDILLEIRAS PERIFÉRICAS	Montes de León Cordilleira Cantábrica Sistema Ibérico Serra Morena
	CORDILLEIRAS EXTERIORES	Macizo Galaico Montes Vascos Pireneos Cordilleiras Costeiro-Catalanas Cordilleras Béticas
	DEPRESIÓN	Depresión do Ebro Depresión do Guadalquivir

Exercicio 4

MESETA CENTRAL	Submeseta Norte	Penichaira zamorano-salmantina, campiña: Tierra del Vino, Armuña. Páramos: Cerrato, Tierra de Campos .		
	Submeseta sur	Chaira da Mancha , Campo de Calatrava, Penichaira extremeña.		
	Cordilleiras interiores	Sistema Central	Sierra de Ayllón, Somosierra , Guadarrama, Gredos (Almanzor 2592 m.), Gata	
Montes de Toledo		Sierra de Gualalupe (Villuercas 1601 m.)		
SERRAS PERIFÉRICAS	Montes de León	Segundeira (Pena Trevinca 2124 m.), Cabrera, Aquilianos, Teleno (2184 m.), Fosa do Bierzo		
	Cordilleira Cantábrica	Picos de Europa (Torre Cerrado 2648 m., Peña Vieja, Naranjo de Bulnes)		
	Sistema Ibérico	Demanda, Urbión (2228 m.), Moncayo (2313 m.), Serra de Albarracín, Serranía de Cuenca , Javalambre, Gúdar, Maestrazgo		
	Serra Morena	Madrona (Bañuela 1323 m.), Almadén, Aracena		
SERRAS EXTERIORES	Macizo Galaico	Serras setentrionais		Xistral
		Serras (Dorsal) Centro-Occidentais		Faladoira, A Loba, Cova da Serpe, Faro (1187 m.), Farelo, O Suído , Faro de Avión.
		Serras Orientais e Sudorientais		Ancares, Courel , Eixo, Queixa (Cabeza de Manzaneda 1778 m.), S. Mamede, Xures
		Serras Litorais		A Capelada , Monte Pindo, Barbanza, Xiabre, Galíñeiro
		Chairas e depresións		Central de Lugo: Terra Cha , Sarria e Monforte As Pontes (A Coruña) Limia , Maceda, Monterrei
	Montes Vascos	Aitzgorri, Peña Gorbea (1544 m.)		
	Pireneos	Pireneo Axial	Aneto (3404 m.), Possets (3375 m.)	
		Prepireneo	Serras Interiores: Collarada (2886 m.)	
			Depresión Media: canle de Berdún	
		Serras Exteriores: Guara (2007 m.), Cadí.		
	C. Costeiro-Catalás	Cordilleira Prelitoral	Macizo Montseny (Turo de l'Home 1712 m.) Montserrat	
		Depresión Prelitoral		
		Cordilleira Litoral	Montenegro, Garraf	
	C. Béticas	Subbética	Segura , Sagra (2381 m.), Cazorla , Serranía de Ronda (Torcal de Antequera), Grazalema	
		Depresión Periférica	Hoyas de Granada, Baza e Guadix	
		Penibética	Serra Nevada (Mulhacén 3481 m., Veleta), Alpujarras, Sierra de Gádor	
DEPRESIÓN	Ebro	Bárdenas Reales, Monegros (Alcubierre)		
	Guadalquivir			
ILLAS	Baleares: Mallorca (Tramontana (Puig Major 1445 m., Llevant		Canarias: Tenerife: Teide 3718 m., val da Orotava. Gran Canaria: Pico de las Nieves Palma: Roque de los Muchachos (2426 m.), Caldera de Taburiente . Gomera; Garajonay Hiero: Malpaso Fuerteventura: Betancuria e Jandía. Lanzarote: Timanfaya .	